

ÚZEMNÍ PLÁN OBCE
KRATONOHY

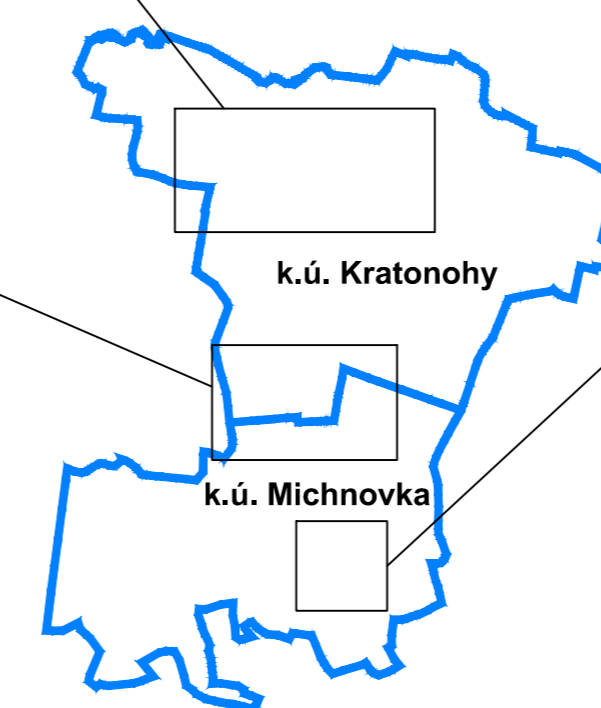
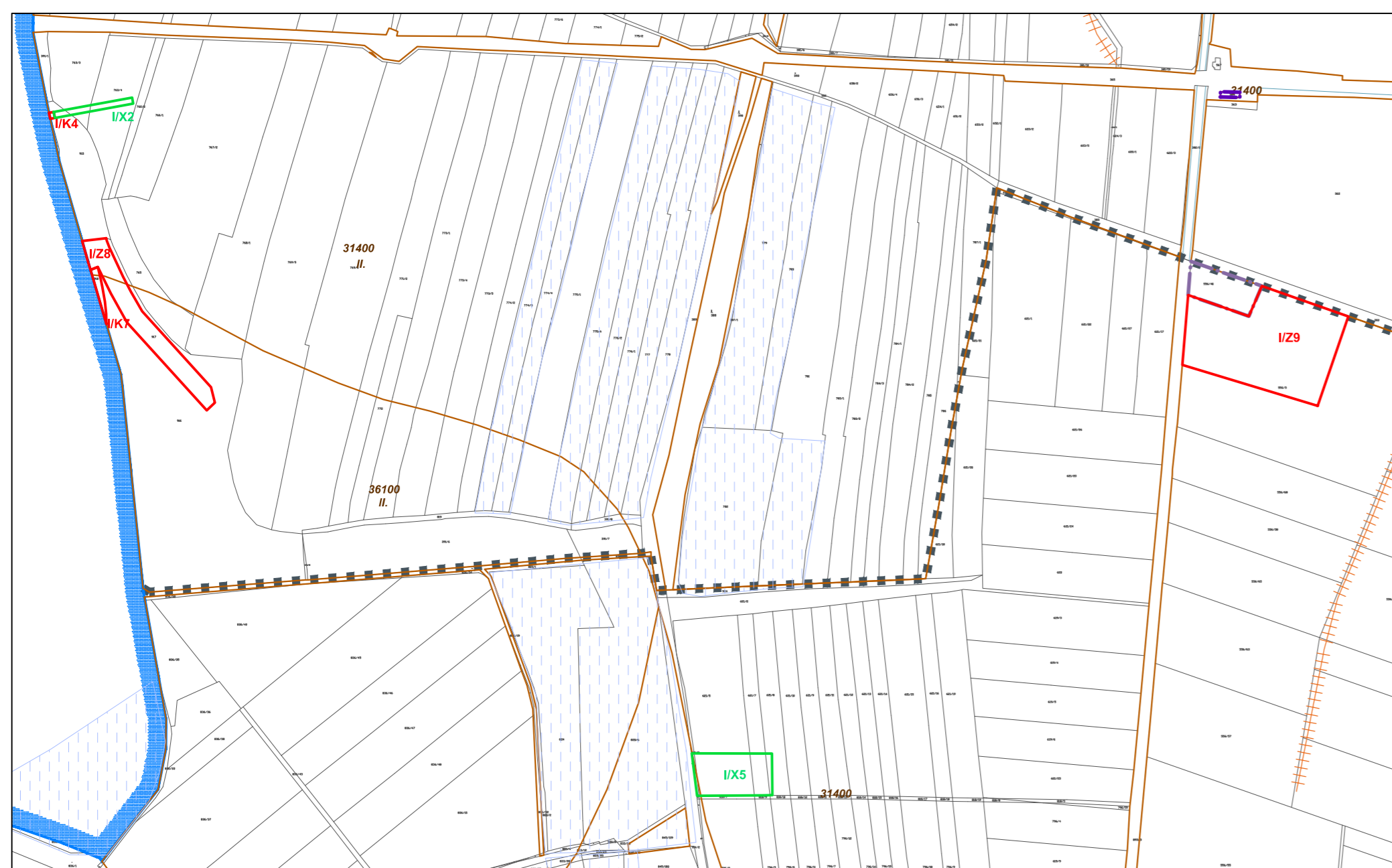
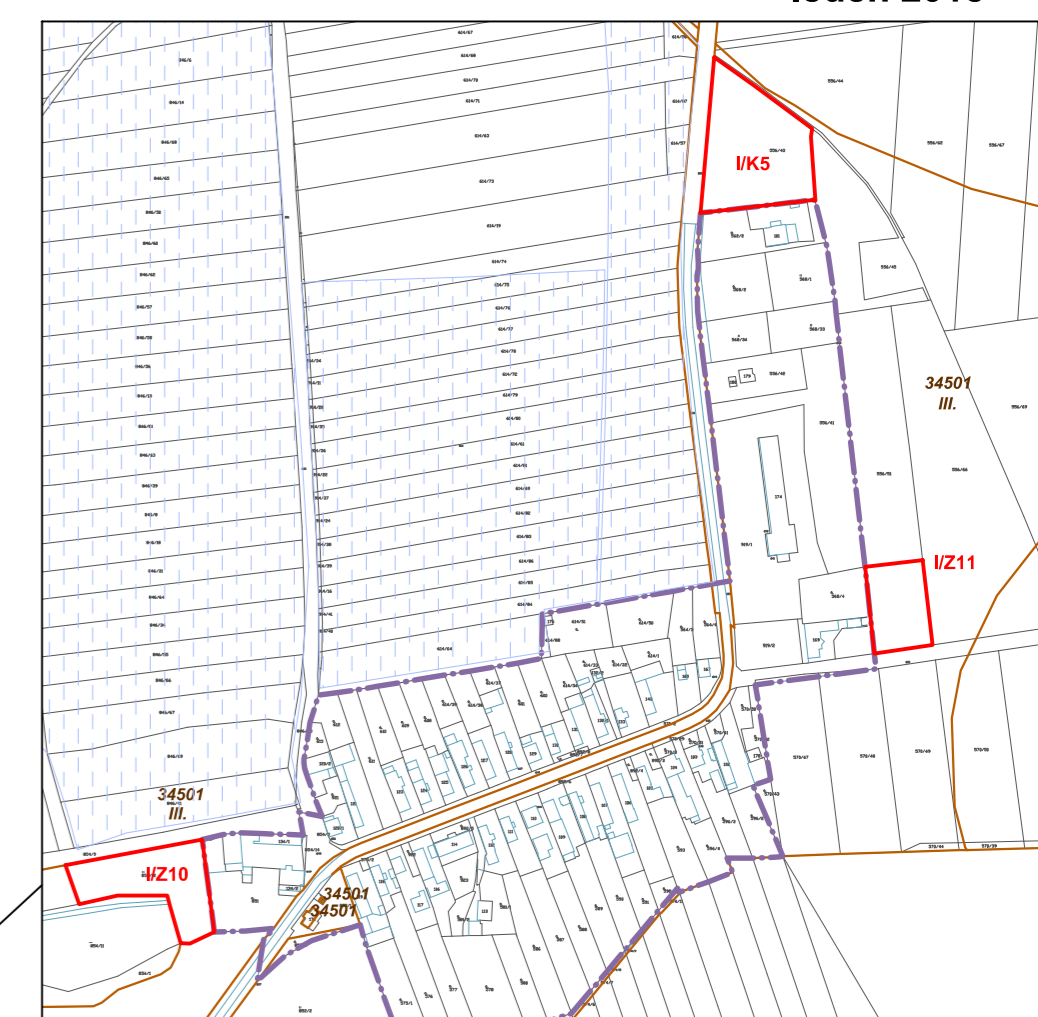
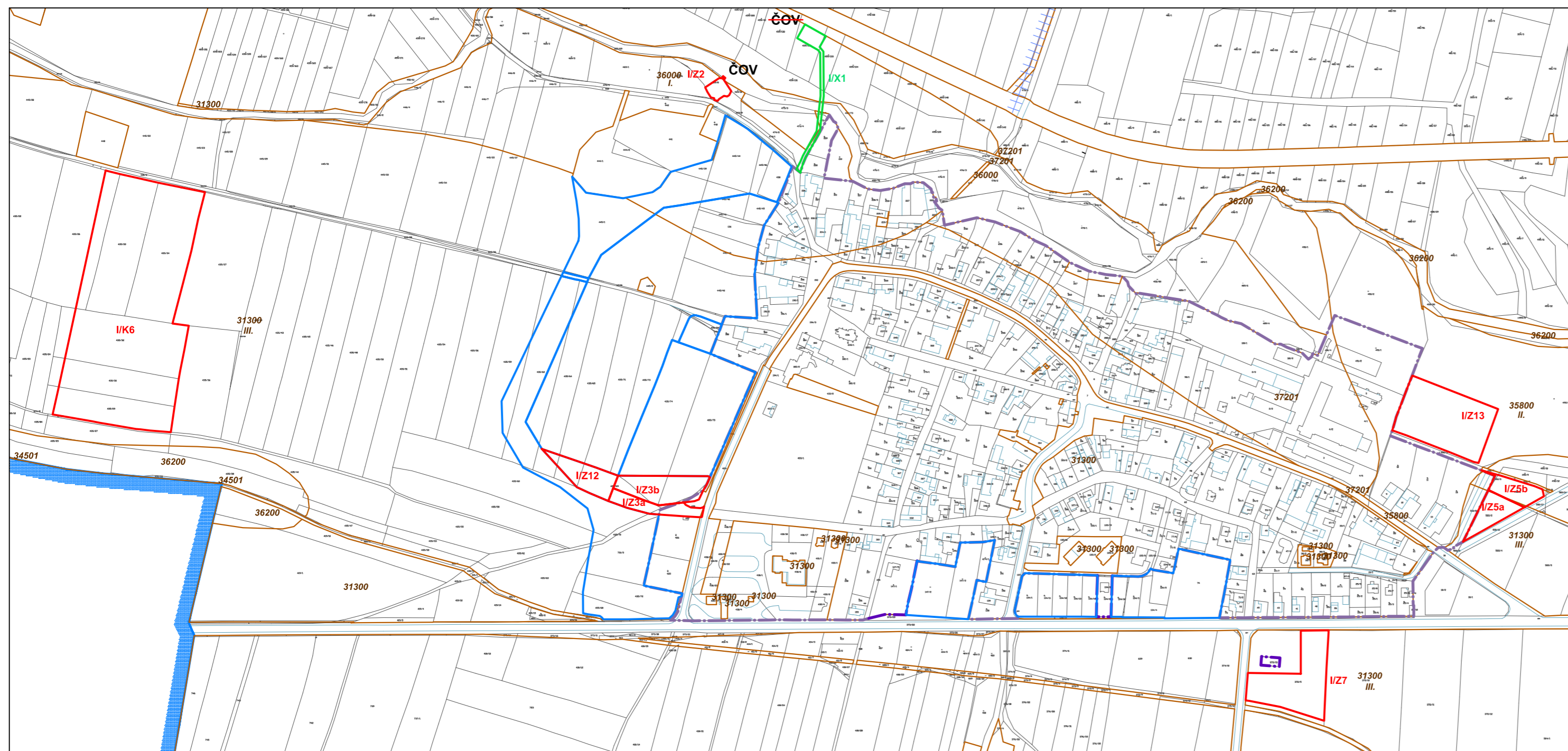
ZMĚNA č.1 ÚPO KRATOHONY

**GRAFICKÁ ČÁST ODŮVODNĚNÍ ZMĚNY ÚP
II.B3 - VÝKRES PŘEDPOKLÁDANÝCH
ZÁBORŮ PŮDNÍHO FONDU**

UPRAVENÝ NÁVRH ZMĚNY ÚZEMNÍHO
PLÁNU PO VEŘEJNÉM PROJEDNÁNÍ m 1 : 5000



leden 2015



- LEGENDA**
- hranice řešeného území
 - hranice souč. zastavěného úz. obce - úsek bez změn (hr. zastavěného úz.)
 - hranice souč. zastavěného úz. obce - měněný úsek (hr. zastavěného úz.)
 - I/Z9 zábor půdního fondu - vymezení Změnou č.1
 - I/X5 zábor půdního fondu - Změnou č.1 vypuštěn z řešení
 - zábor půdního fondu - vyhodnocen v ÚPO (úprava vymezení Změnou č.1)
 - hranice BPEJ
 - 36200 II. kód BPEJ, třídy ochrany ZPF
 - investice do půdy - meliorace
 - investice do půdy - hlavní odvodňovací zařízení